



**КОМИТЕТ ИМУЩЕСТВЕННЫХ ОТНОШЕНИЙ
АДМИНИСТРАЦИИ ПЕРМСКОГО МУНИЦИПАЛЬНОГО РАЙОНА**

РЕШЕНИЕ

о размещении объектов № 603

Пермский край
Пермский район

21.07.2021

Комитет имущественных отношений администрации Пермского муниципального района разрешает Акционерному обществу «Газпром газораспределение Пермь» (ИНН 5902183841, ОГРН 1025900512670, почтовый адрес: 614000, г. Пермь, ул. Петропавловская, 43)

размещение объекта: «газопровод давлением до 0,6 Мпа, для размещения которого не требуется разрешение на строительство»

на землях государственная собственность на которые не разграничена

на срок 1 год с 21.07.2021г. по 20.07.2022г.

Местоположение: Пермский край, Пермский район, Усть-Качкинское, с/п, д. Качка, к уч с кад № 59:32:1990001:249.

Приложение: схема предполагаемых к использованию земель или земельных участков.

Председатель комитета
имущественных отношений администрации
Пермского муниципального района



Г.В. Мюресов

(подпись, печать)

Схема предполагаемых к использованию земель или части земельного участка

Объект: Газопровод давлением до 0.6 Мпа, для размещения которого не требуется разрешения на строительство

Местоположение: расположенных по адресу: Пермский край, Пермский район, с/п Усть-Качкинское, д. Качка, к уч с кад №59:32:1990001:249

Площадь земель или части земельного участка, кв.м.: 103

Категория земель: земли населенных пунктов

Вид разрешенного использования: -

Описание границ смежных землепользователей:

От точки н1 до точки н2 - земельный участок с кадастровым номером 59:32:1990001:249

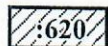
От точки н2 до точки н3 - земли общего пользования

От точки н3 до точки н4 - земельный участок с кадастровым номером 59:32:1990001:509

От точки н4 до точки н5 - земельный участок с кадастровым номером 59:32:1990001:593

От точки н5 до точки н1 - земли общего пользования

Условные обозначения:




- границы и номер объекта капитального строительства, сведения о которых внесены в ЕГРН



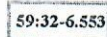
- граница кадастрового квартала



- предполагаемый участок земель, на которых планируется размещение объекта



- границы и номер земельного участка, сведения о которых внесены в ЕГРН



- зоны с особыми условиями использования территории, сведения о которых внесены в ЕГРН

:ЗУ1

- обозначение запрашиваемого земельного участка



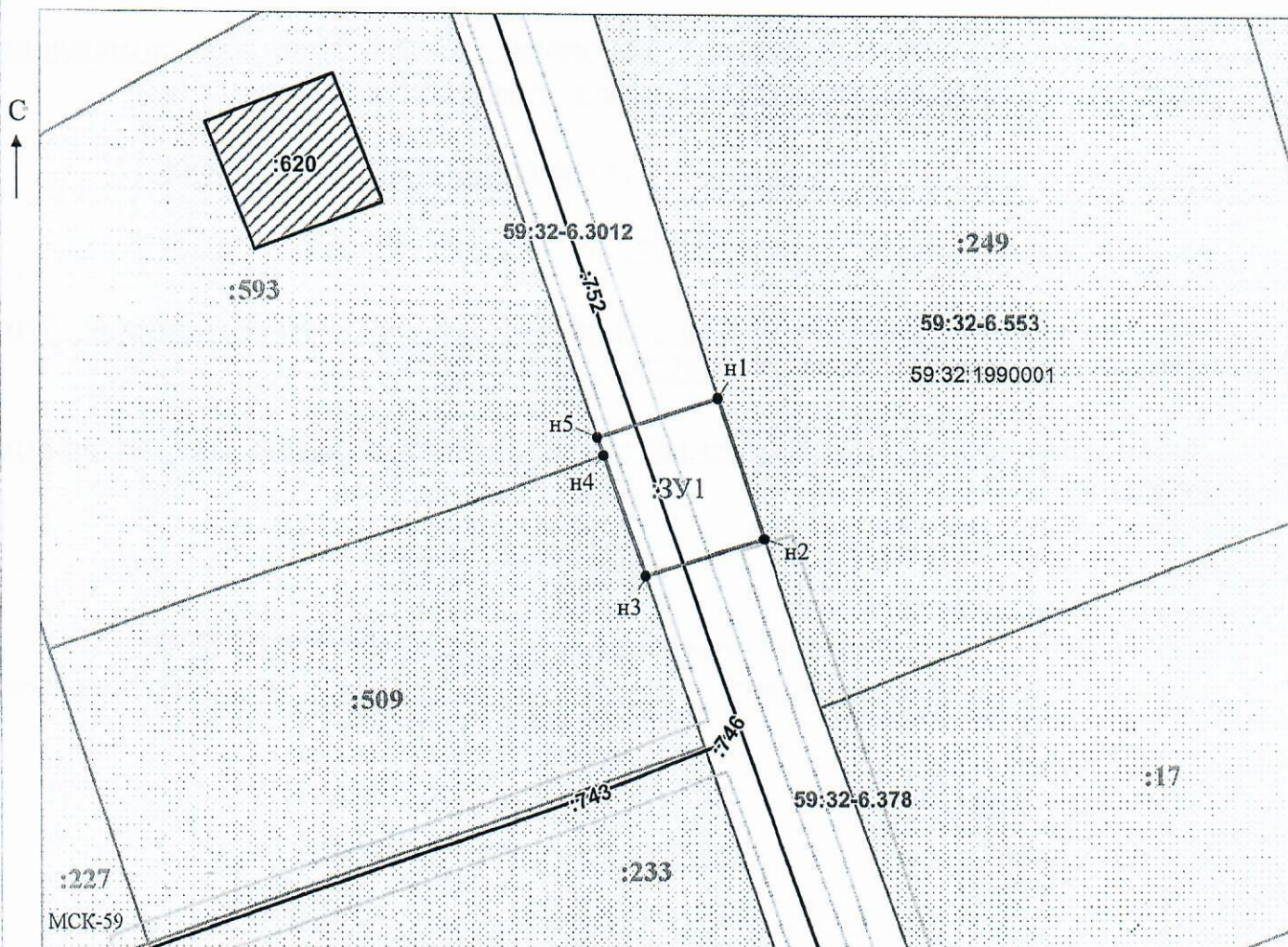
н1

- характерная точка границ земель или части земельного участка

59:32:1990001 - номер кадастрового квартала

Каталог координат, м

№ точки границы	X	Y
н1	516931.02	2202169.08
н2	516920.56	2202172.47
н3	516917.73	2202163.66
н4	516926.74	2202160.58
н5	516928.12	2202160.11
н1	516931.02	2202169.08



Масштаб 1:500

Заявитель: _____

МП

/ Офишкина И.В.

(подпись, расшифровка подписи)

(для юридических лиц
и индивидуальных предпринимателей)